

Bocairent, su muralla y sus Aljibes

Son varios los estudios realizados sobre este tema en el que aparecen los Aljibes y la Muralla de Bocairent (1). En esta ocasión y siguiendo con este tema, continuaré con uno de los Aljibes de la zona de las cuevas de En Gomar y con los dos del antiguo tinte de "Els Julians". Al mismo tiempo seguiremos contemplando varios tramos de la Muralla de Bocairent que, aunque ha sido ocupada y convertida en viviendas, todavía destaca su grandiosidad y belleza, levantándose sobre la gran mole de roca que mira al río Clariano a su paso por esta parte de Bocairent.

Como ya he dicho en anteriores trabajos, en la mayoría de los huertecitos que hay a los pies de la muralla, hay unos pequeños Aljibes o balsas; en ellos se recoge el agua sobrante de las fuentes y en muchos casos, las aguas residuales que son utilizadas para regar dichos huertecitos. Antes de entrar de lleno a detallar estos pequeños Aljibes, veamos en la primera fotografía un detalle de la magnífica (aunque deteriorada) muralla de Bocairent.



Muralla de Bocairent en el año 2000.

Partiendo de nuevo de la Ruta Mágica, llegaremos al “Pont de Darrere la Vila”, también conocido como “Puente Romano” del que Martín de Viciano hace mención al escribir: “Por el término ay muchas fuentes de buenas y frías aguas, y cabe la Villa ay una muy principal, y jutno a esta fuente de la Villa ay una Puente hecha de un solo arco, que es el mas grande y elevado del Reino” (2)

Dejando el puente a nuestra espalda, tenemos otra impresionante vista de la muralla de Bocairent. En la parte baja (a la derecha de la fotografia) todavía podemos contemplar la pequeña cueva que fue, durante muchos años, la casita del Consumero. Esta era la entrada principal a Bocairent.

Dejamos el puente atrás y sigamos por la cuesta. Así, unos cien metros más adelante, llegamos al punto en el que, en el siglo XVIII, se encontraba un tinte de lanas y paños conocido como el “Tinte del Almager”, situado en esta calle conocida como “Camí Nou” o “Camino del puente”, junto al lavadero del “Portal de Agost”.

A principios del siglo XX, este “Tin del Almager” se conocía como el “Tin dels Julians”. Almager es palabra árabe y significa “Canal de Riego” (3). En la actualidad, del antiguo tinte solo quedan los Aljibes excavados en la roca. Como dato curioso mencionar que cuando funcionaba dicho tinte, se produjo un incendio y en él murió quemado un hombre al que se le conocía como “el tío Moisés”. Dicho señor tenía este apodo porque hacia unos zapatos que llamaban “Moisunes”. Curiosamente, el día que murió quemado era el día de San Lorenzo (10 de agosto). De estos datos no he encontrado documentación; son historias contadas por personas a las que se lo contó su padre y han ido pasando de padres a hijos.



Muralla de Bocairent, primera puerta de entrada y casita del consumero, año 1973.

Pasemos ahora a detallar como son los Aljibes del que fue "Tin del Almager" y posteriormente "Tin dels JULIANS".

Situados en la calle Mosen Hilario (hacia el final). Con anterioridad a la fecha actual, toda la zona se encontraba en ruinas; dado que era un peligro se limpió de escombros y durante un tiempo (en el que sólo quedaba la pared frontal) fue utilizado como cocheras. Esto ocurría por el año 1976 (4). Del "Tinte dels JULIANS" podemos contemplar hoy los Aljibes excavados en la roca, testigos imperecederos de la actividad industrial que se desarrolló en este lugar. Las mencionadas cuevas/aljibe están excavadas en roca caliza, muy cerca una de la otra.

Veamos sus características: Empecemos por la que está situada en la parte más alta y que marcaremos con la A. En la panorámica de la fotografía podemos ver los escalones que nos conducen a la boca de entrada del Aljibe. Los escalones están tallados en la roca. La entrada está rota; este tramo fue cegado en su día con mortero (piedra, arena y cal). Posteriormente se picó para poder tener acceso al interior. El grosor de la pared es de 0,60centímetros. Ya en el interior se puede apreciar hasta donde llegaba el agua por una raya que se ve en las paredes. Es de suponer que la actual entrada no sería tal, ya que el nivel del agua interior tiene más altura. En una de las fotos podemos ver unos detalles del interior del Aljibe, una hornacina y en parte alta, una argolla. Estos detalles se encuentran en una columna que sobresale dela pared, aproximadamente en el centro del Aljibe. Ver medidas en el plano.

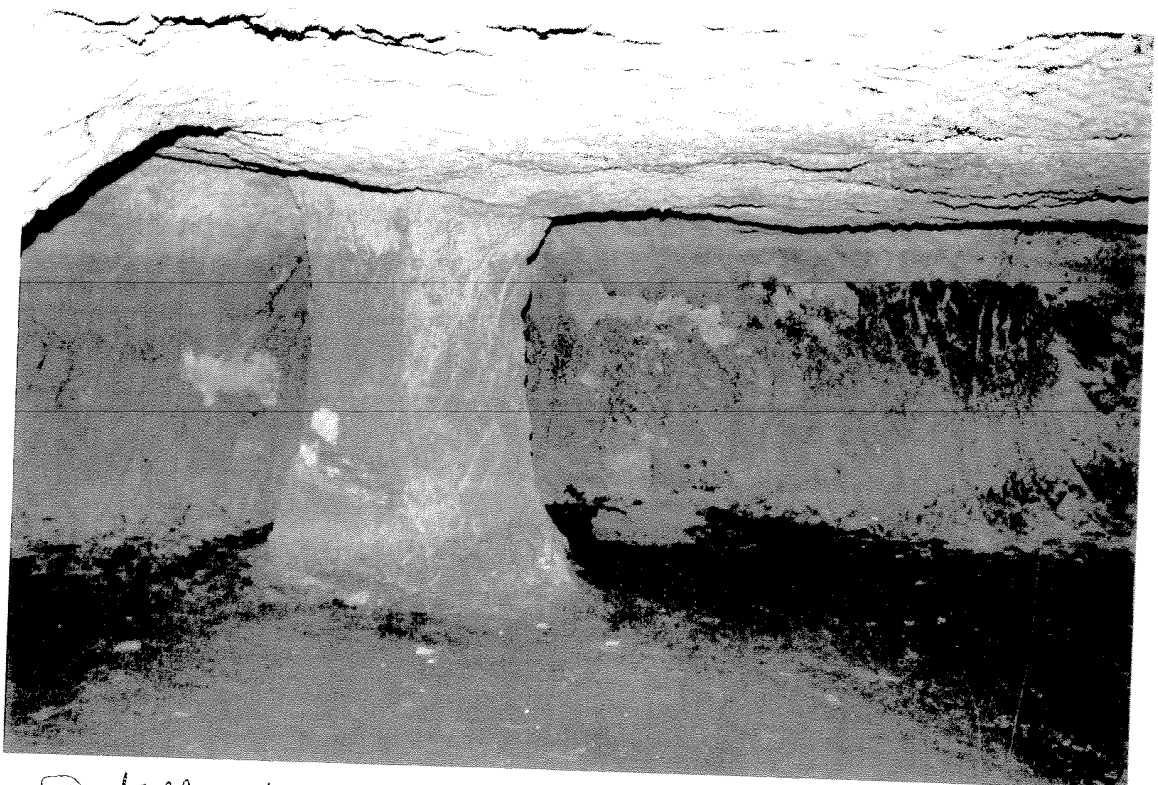

De la pared frontal exterior, bajan acequias/canales, hechas en la roca, que van a parar al Aljibe B. Vienen de la parte alta de donde está el Aljibe A.



Panorámica escalera y entrada Aljibe A. 21-11-2000.



Detalle interior
Aljibe A. 7-3-2001.



Detalle interior y columna Aljibe B, 7-3-2001.

ALJIBE DE TINTES DELS JULIANS (1) (Bocairent)

Esta cueva se encuentra en la antigua C/ Trasladilla hoy en día se la conoce con el nombre de la C/ Mosen Hilario.

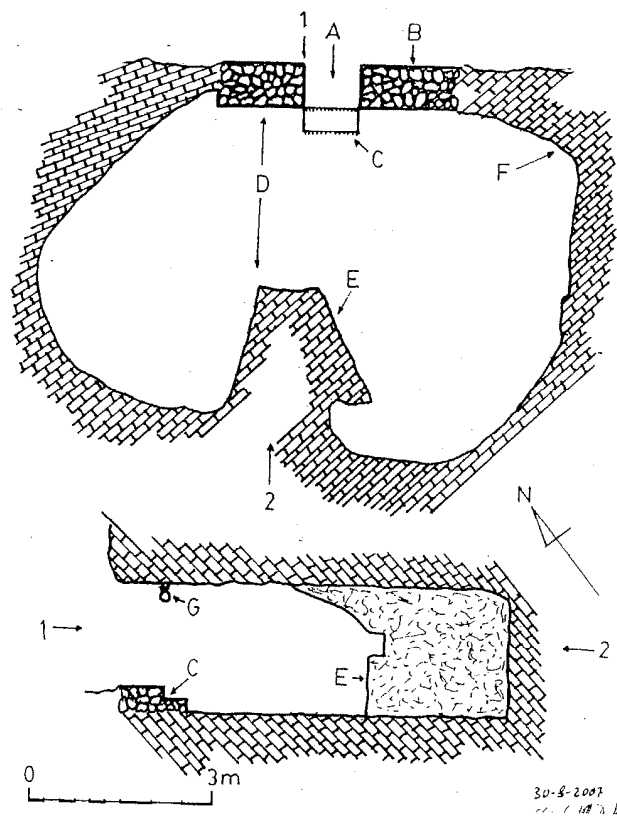
Este aljibe que se excava en la roca calcárea, con el propósito y la intención de que fuera utilizada para su función que era la de embalsar agua para su utilización en la fabrica de tintes dels Julians.

El aljibe al quedar en desuso por motivos desconocidos, fue utilizado para otros efectos en este caso por lo observado en las paredes y suelo nos inclinamos que fue un corral de animales de arrastre como puede ser burros o Caballos.

DESCRIPCIÓN DEL CROQUIS

- (A) Esta puerta fue abierta sobre los gruesos muros del aljibe, una vez que dejó de ser utilizada para embalsar agua. La apertura de esta puerta como se puede comprobar se hizo sin ninguna técnica de construcción, quiero decir que las paredes de los laterales del marco de la puerta no fueron alisadas, se quedaron como se termino en la apertura de esta.
- (B) En la entrada del aljibe se construyó un grueso muro de 90cm de ancho suficientemente gruesa para aguantar la presión del agua embalsada. En este muro más concretamente me inclino en el lugar donde esta la puerta debió estar la entrada de agua que llenaba este aljibe ya que no se pudo encontrar en toda la cueva un conducto de agua que llenara este deposito de agua.
- (C) Para la entrada al interior de la cueva se construyó dos escalones para acceder al interior.
- (D) En el suelo y de pared a pared hay viga de movila desconociendo su utilidad.
- (E) La cueva esta dividida por pilar de roca.
- (F) En las paredes de la cueva a una altura cerca del techo se puede observar marca de una línea que dejó el agua cuando estaba embalsada.
- (G) El único resto de la puerta que se conserva es una viga de movila.

ALJIBE DE TINTES DEL JULIANS (Bocairent)



ALJIBE DE TINTES DELS JULIANS (2) (Bocairent)

Esta cueva se encuentra en la antigua C/ Trasadilla hoy en día se la conoce con el nombre de la C/ Mosen Hilario.

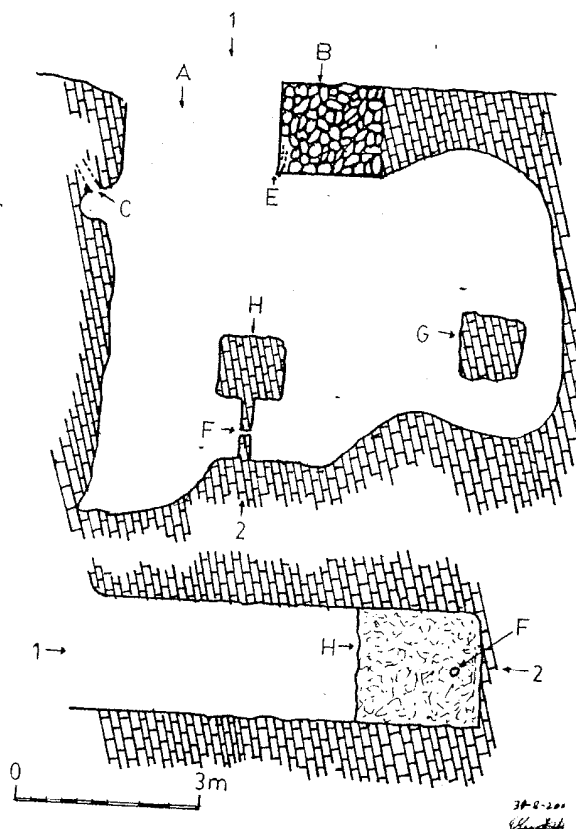
Este aljibe que se excava en la roca calcárea, con el propósito y la intención de que fuera utilizada para su función que era la de embalsar agua para su utilización en la fabrica de tintes dels Julians.

El aljibe al quedar en desuso por motivos desconocidos, fue utilizado para otros efectos en este caso como se puede apreciar por las grandes dimensiones de la puerta bien pudo ser útil como cochera de carros ya que esta cueva tiene los requisitos necesarios para esta utilidad. En otras cuevas de esta población hay algunas que se utilizan actualmente como cocheras.

DESCRIPCIÓN DEL CROQUIS

- (A) Esta puerta fue abierta sobre los gruesos muros del aljibe, una vez que dejo de ser utilizada para embalsar agua. La apertura de esta puerta se construyo con una anchura considerablemente de grandes dimensiones, para lo que es una puerta convencional, por este motivo me inclino con la hipótesis de que fue utilizada como cochera de carros e incluso de coches.
- (B) La pared de la cueva fue construida de piedra y argamasa de un grosor de 1'10m hasta 1'50m suficientemente gruesas para soportar la presión del agua embalsada en este aljibe
- (C) Entrada de agua procedente de un lavadero que estaba en esta calle a unos metros mas arriba de la cueva.
- (E) Una segunda entrada de agua mediante un tubo de c er mica desconociendo su procedencia.
- (F) En este pilar que divide la cueva en su parte mas estrecha que esta cerca de la pared hay una apertura circular, desconociendo su utilidad.
- (G) Pilar que se halla a la izquierda de la entrada de la cueva.
- (H) Pilar que divide la cueva y esta enfrente de la entrada.

ALJIBE DE TINTES DEL JULIANS(2)(Bocairent)



Pasemos ahora a ver el Aljibe B y cuales son sus características: como podemos ver en la fotografia, es diferente al anterior, también excavado en la roca pero de menos altura.

Algo que lo diferencia del anterior y a resaltar es que tiene dos columnas. Dichas columnas son más estrechos en el centro que en la parte baja y superior (ver foto). Como en el anterior, la boca de entrada actual es de obra, piedras y ladrillos (en el año 1978). Una de las columnas está unida a una de las paredes por una parte. En esta especie de tabique, hay un pequeño agujero. Entrando a la derecha, hay otro agujero en el techo que parece una entrada de agua, posiblemente un alimentador del Aljibe. En este Aljibe, la raya del nivel del agua llega casi hasta el techo. Ver medidas en el plano. En la entrada (a la izquierda) hay una entrada de agua. Viene de la acequia exterior.

Todas estas referencias las tomé en el año 1978. En la actualidad (año 2005) toda la zona ha sido limpiada, dejando en primer plano y a la vista los Aljibes, que pueden ser visitados ya que no están cerrados.

De la actividad industrial que tenía Bocairent y otras poblaciones en el siglo XVIII, lo demuestran los siguientes datos fotocopiados del siguiente libro titulado: "Noticia de las varias y diferentes Producciones del Reyno de Valencia" firmado por Dr. D. Tomas Ricord Presbítero Secretario.

Dejaremos para un próximo trabajo nuevos datos relacionados con los Aljibes y la muralla de Bocairent, que aunque en la actualidad se encuentran bastante deteriorados, siguen teniendo un atractivo especial.

Ontinyent, mayo del 2006
Rafael Doménech Domínguez
Fotos del Autor